







private Grünfläche
222 m²

Zweckbestimmung:
Streuobstwiese - Hochstämme

private Grünfläche
358 m²


Festsetzungen:

-  Grenze des Geltungsbereiches
-  private Grünflächen
-  Streuobstwiese - Hochstämme
-  Sichtdreieck

Hinweise:

-  bestehende Gebäude
-  Grundstücksgrenzen
- 82/1 Flurnummern



PROJEKT: Planzeichnung zur Satzung nach § 34 Abs. 4 Satz 1 Nr. 3 BauGB für Niedersonthofen im Bereich "Niedersonthofen - Mühlenbergstraße"			
Vorhabensträger: Gemeinde Waltenhofen Rathausstraße 4 87448 Waltenhofen			
			
Unterschrift 1. Bürgermeister			
MASSTAB:	1:1000	geändert:	
GEZEICHNET:	Egg	12.04.2006	a) Festsetzung Streuobstwiese
DATUM:	15.02.2006		b) Grundabtretung zur Mühlenbergstraße
Technisches Bauamt Gemeinde Waltenhofen			
Unterschrift M. Gregg		PROJEKT-NR.	ZEICHN.-NR.
		001	002